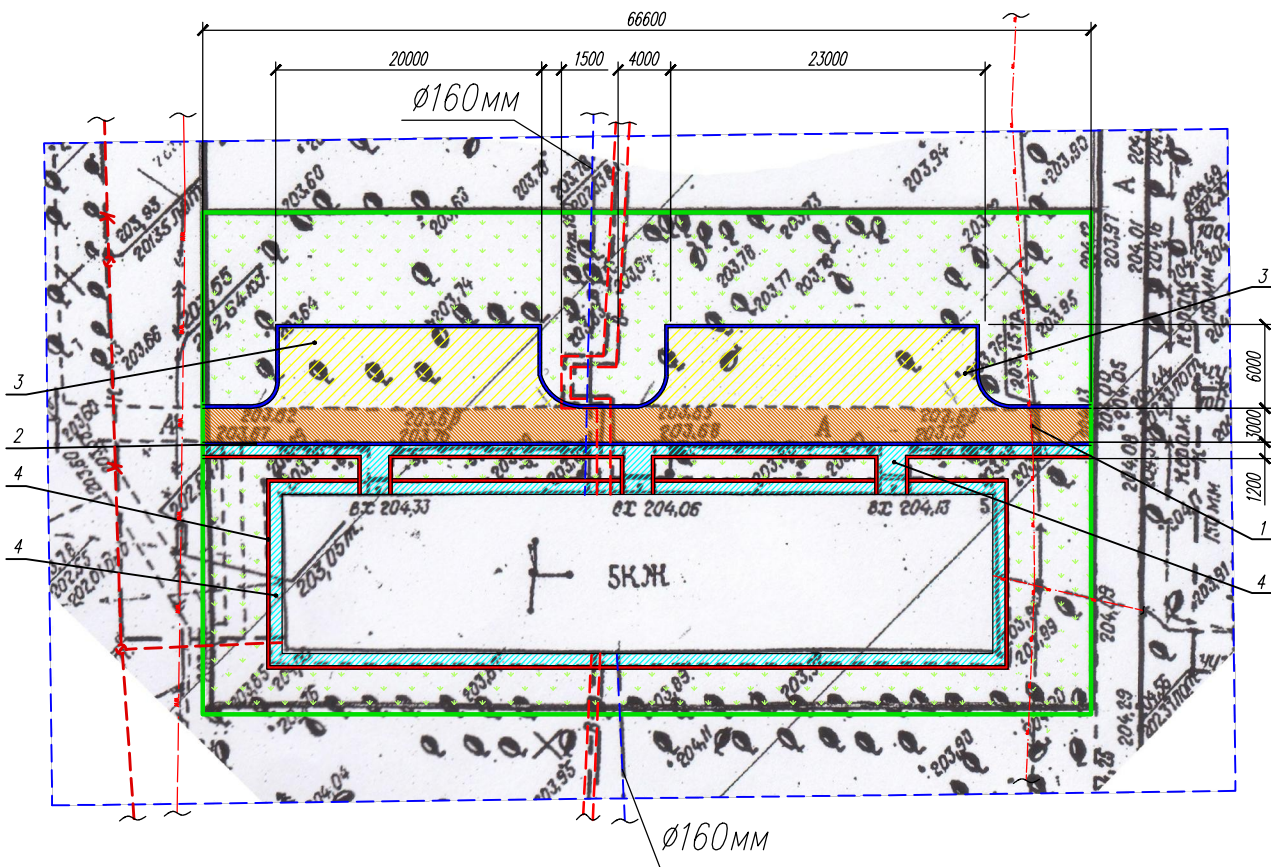
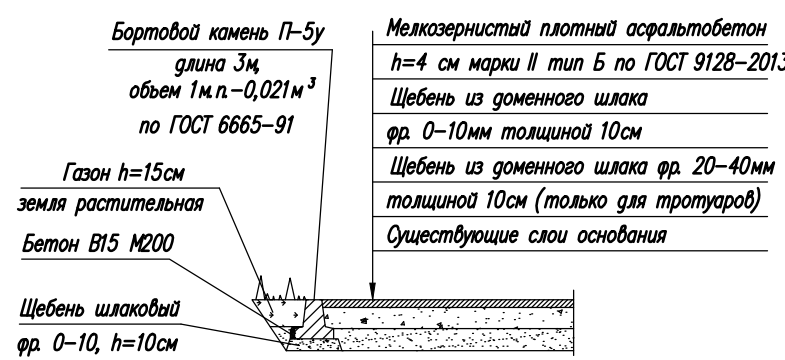


Планируемая придомовая территория М 1:500
ул. Циолковского, 5

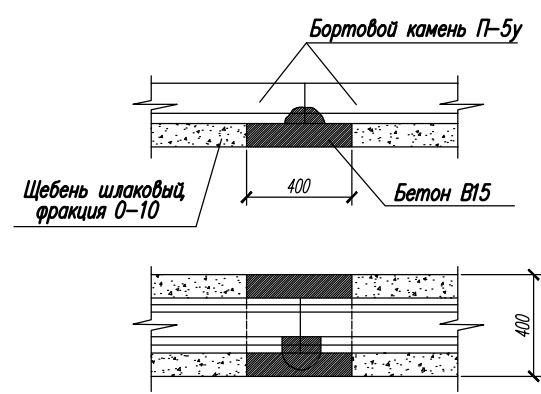


- новые бортовые камни вдоль дворового проезда
- новые бортовые камни вдоль пешеходных тротуаров и отмостки
- новое асфальтовое покрытие дворового проезда
- новое асфальтовое покрытие пешеходных тротуаров
- новое асфальтовое покрытие отмостки
- новое асфальтовое покрытие расширенной части
- устройство газона
- Инженерные сети АО "Водоканал"
- Канализация АО "Водоканал"
- Тепловые сети

Схема 3
Конструкция покрытия тротуаров и отмостки



Закрепление бортовых камней П-5У



Ведомость проездов, парковок, тротуаров

№п/п	Наименование	ед. изм.	кол-во	Примеч.
По минимальному перечню работ				
1	Дворовой проезд с новым асфальто-бетонным покрытием	м ²	191,0	схема 1
2	Новые бортовые камни П-1у на щебеночном основании h=0.15 шириной b=0,3	п. м.	80,0	
По дополнительному перечню работ				
3	Парковочная зона с новым асфальто-бетонным покрытием	м ²	270	схема 2
	Новые бортовые камни П-1у на щебеночном основании h=0.15 шириной b=0,3	п. м.	65,0	
	Новые бортовые камни П-1у-1	п. м.	10,0	
4	Устройство отмостки	м ²	122,0	схема 3
	Устройство пешеходных тротуаров	м ²	85,5	
	Новые бортовые камни для тротуаров П-5у на щебеночном основании h=0.10, b=0.2	п. м.	195,0	

Ведомость элементов озеленения

№п/п	Наименование	ед. изм.	кол-во	Прим.
По минимальному перечню работ				
6	Устройство газонов толщиной 15см с внесением растительной земли	м²	25,0	
По дополнительному перечню работ				
7	Устройство газонов толщиной 15см с внесением растительной земли	м²	270,0	

						Ц-5-2018-ГП			
						Кемеровская область, г. Новокузнецк Центральный район, ул. Циолковского, 5			
Изм	Кол.уч.	Лист	N док	Подп.	Дата				
						Благоустройство придомовой территории			Литер
									Лист
									Листов
						Р			2
Разраб.	Руднева					Ведомость проездов, парковок, тротуаров.			000 "УРСАДОМ" Павловского, 1а
Провер.						Планируемая придомовая территория			
Н. контр.						М 1:500 ул. Циолковского, 5. Схема 3.			